

# Ambito Territoriale di Caccia AP

---

## ***Relazione consuntiva prelievo del capriolo (stagione venatoria 2017/2018)***

*(Regolamento Regionale n.3/12 "Disciplina per la gestione degli ungulati nel territorio regionale, in attuazione della Legge Regionale, 5 gennaio 1995, n.7" e ss.mm.ii.)*

Dott. Massimiliano Mancini  
*(Tecnico faunistico esperto)*

Aprile 2018

## 1. Premessa

La presente relazione riporta sinteticamente l'analisi dell'attività riferita al prelievo del capriolo in forma selettiva svolta nella stagione venatoria 2016-2017 nell'Atc AP, rispetto a quanto previsto dal RR 3/2012 e ss.mm.ii.

## 2. Riferimenti normativi

- Legge Nazionale 11 febbraio 1992 n.157 "Norme per la protezione della fauna selvatica omeoterma e per il prelievo venatorio";
- Legge Regionale 5 gennaio 1995 n.7 "Norme per la protezione della fauna selvatica per la tutela dell'equilibrio ambientale e disciplina dell'attività venatoria" e ss.mm.ii.;
- CIPFV "Criteri e Indirizzi per la Pianificazione Faunistica Regionale (2010-2015)" (Deliberazione n.4 del 13 luglio 2010, n.11);
- Regolamento Regionale n.3/12 "Disciplina per la gestione degli ungulati nel territorio regionale, in attuazione della Legge Regionale, 5 gennaio 1995, n.7" e ss.mm.ii.;

## 3. Cartografia di supporto

Per realizzare una pianificazione conforme con gli indirizzi regionali sono state adottate le stesse fonti cartografiche di supporto che hanno permesso alla Regione Marche nel CIPFV (2010-2015) di realizzare una carta di sintesi in formato elettronico denominata *Carta per la pianificazione faunistico venatoria*. Questa carta è stata elaborata integrando le seguenti informazioni cartografiche:

1. Carta Tecnica Regionale (C.T.R.) in scala 1:10.000, aggiornata al 2001 che descrive i seguenti tematismi:
  - *urbanizzato*, che consiste in raggruppamenti di edifici con relativa rete viaria;
  - *case isolate*, individuate come solo ingombro dell'edificio;
  - *strade asfaltate*;
  - *strade non asfaltate*;
  - *ferrovie*;
  - *corsi d'acqua*;
  - *specchi d'acqua*;
2. Carta Fitosociologica Regionale (C.Fs.R) in scala 1:50.000, aggiornata al 2005, descrittiva delle seguenti tipologie vegetazionali:
  - *arbusteti*;
  - *boschi di carpino nero*;
  - *boschi di castagno*;
  - *boschi di cerro*;
  - *boschi di conifere*;
  - *boschi di faggio*;
  - *boschi di frassino, farnia, nocciolo e carpino bianco*;
  - *boschi di roverella*;

- *gariga*;
- *impianti arborei frutta o legno*;
- *incolti erbacei*;
- *leccete*;
- *praterie*;
- *seminativi*;
- *vegetazione acquatica, alofila, spiagge e ghiaie*;
- *vegetazione arbustiva dei calanchi*;
- *vegetazione erbacea dei calanchi*;
- *vegetazione ripariale*;

### 3. Carta delle cave in attività

## 4. Pianificazione Territoriale

L'ATC ha ripartito il territorio in 5 Distretti di Gestione (DG-capriolo) in cui si è deliberata l'apertura all'attività venatoria. Nella tabella seguente sono illustrate le superfici di pianificazione dei distretti gestione e la superficie utile alla specie (S.U.) stabilito sulla base della vocazionalità dell'uso del suolo nei confronti del capriolo; dal conteggio delle superfici sono state escluse le porzioni di territorio che ricadono nel Parco Nazionale dei Monti Sibillini e nel Parco Nazionale del Gransasso-Laga.

*Tabella 1 – Distretti di gestione del capriolo e relative superfici.*

<b>DG-ATC</b>	<b>SUP</b>	<b>S.U.</b>	<b>%</b>
DG-01	18.271	17.813	97,5%
DG-02	20.535	19.430	94,6%
DG-03	4.609	4.501	97,7%
DG-04	14.251	12.116	85,0%
DG-05	9.698	9.475	97,7%
<b>TOTALE</b>	<b>67.364</b>	<b>63.335</b>	<b>94,0%</b>

Di questi **solo i distretti 1, 3 e 5 sono stati aperti all'attività venatoria** in questione in quanto dalle attività di monitoraggio sono state rilevate densità compatibili con il prelievo selettivo.

## 5. Selecacciatori ammessi al prelievo nei DG-capriolo

Nella tabella seguente sono elencati i cacciatori di selezione con indicazione delle UG-capriolo nelle quali hanno svolto l'attività di prelievo (stagione venatoria 2017-2018)

Tabella 2 - Selecacciatori che hanno effettuato il prelievo del capriolo nelDG1

N.	Cognome e Nome	DG-capriolo	UG-capriolo	Prelievo	Fascette	Fascette
1	ANTONELLI DANIELE	1	2	M II - P	11461	13222
2	ANTONELLI GIANFRANCO	1	3	M II - P	10291	10071
3	CALITRI VINCENZO	1	17	M II - P	13225	13236
4	CAPPELLI NICOLA	1	7	M II - P	10070	10574
5	CATALDI FORTUNATO	1	5	M I - FI/FII	10023	10016
6	CELANI GIOVANNI	1	20	M II - P	11462	11463
7	CINELLI GUGLIELMO	1	11	M II - P	10077	10078
8	CITTADINI MARIO	1	4	M II - P	10500	2554
9	COLANTONI EZIO	1	10	M I - FI/FII	10050	10293
10	COSMI FABIO	1	23	M II - P	10585	2683
11	DE AMICIS FRANCESCO MARIA	1	13	2 F I/F II	10051	10052
12	DE BERNARDINIS GIUSEPPE	1	21	M I - FI/FII	10007	10008
13	FALCIONI GIUSEPPE	1	8	M II - P	10009	10010
14	GIUSTOZZI TONINO	1	19	M I - FI/FII	10067	10068
15	GRILLI MASSIMO	1	18	M I - FI/FII	10100	10099
16	LEGNINI MARCO	1	12	M I - FI/FII	10481	10482
17	LUZI FRANCESCO	1	14	M II - P	10280	10281
18	ORAZI GIUSEPPE GIULIO	1	6	M II - P	2688	2687
19	ORGANTINI GIULIO	1	15	2 F I/F II	10064	10063
20	ORGANTINI SALVATORE ANTONIO	1	22	2 F I/F II	10430	10429
21	PACI FELICE	1	24	M II - P	10550	10549
22	PANICHI GIOVANNI	1	16	M I - FI/FII	10047	10048
23	TRAINI ATTILIO	1	9	M II - P	13231	13240
24	TUCCINI ALESSANDRO	1	1	M II - P	10046	10045

Capodistretto: ANTONELLI GIANFRANCO

Vice Capodistretto: LUZI FRANCESCO

Tabella 3 - Selecacciatori che hanno effettuato il prelievo del capriolo nelDG2

N.	Cognome e Nome	DG-capriolo	UG-capriolo	Prelievo	Fascette	Fascette
1	ALFONSI MASSIMO	2	31	M II - P	10025	10026
2	AMADIO SANDRO	2	35	M II - P	2414	10595
3	ANESA GIUSEPPE	2	7	M II - P	10567	10076
4	ANTONIANI WILLIAM	2	26	M I - FI/FII	10560	10559
5	BALENA EMIDIO	2	13	M II - P	10594	10593
6	BRUNI EDMONDO	2	3	2 F I/F II	10568	10586
7	CATALDI PAOLO	2	23	M II - P	10275	10274
8	CECI ALESSANDRO	2	30	M II - P	13220	13230
9	CELANI EMIDIO	2	29	2 F I/F II	13213	13224
10	CIARROCCHI ASMERINO	2	34	M I - FI/FII	13238	13235
11	CICCONI LUCIANO	2	14	M I - FI/FII	13232	13214
12	COCCI ENZO	2	16	M II - P	13229	13223

13	DE SANTIS GABRIELE	2	5	2 F I/F II	13218	13216
14	DE ANGELIS DANIELE	2	27	M II - P	10554	13239
15	DE ANGELIS PALMIERO	2	24	M I - FI/FII	10820	10819
16	DI MERCURIO EUGENIO	2	25	2 F I/F II	13234	10065
17	FIORAVANTI ANDREA	2	28	M II - P	10476	2555
18	FIORAVANTI ANGELO	2	12	M I - FI/FII	10075	10289
19	FRADEANI FABIO	2	19	M II - P	10075	10821
20	GIANNANGELI STEFANO	2	33	M II - P	10027	10028
21	LEONARDI FRANCO	2	22	M II - P	10596	10556
22	LIBERATI CRISTIAN	2	32	M I - FI/FII	10498	10803
23	MANCINI GIUSEPPE	2	6	M II - P	10591	10592
24	MARCANTONI MASSIMO	2	20	M II - P	10473	10474
25	MATTIOLI TARCISIO	2	4	2 F I/F II	10478	10477
26	MONTI MICHELE	2	18	M II - P	10029	10030
27	POLI GIOVANNI	2	17	2 F I/F II	2682	10497
28	RECCHI FRANCESCO	2	10	2 F I/F II	10552	10062
29	RECCHI GUIDO	2	9	M II - P	2316	2317
30	ROTINI GIORGIO	2	1	M II - P	3298	3299
31	TACCONI NAZZARENO	2	21	M I - FI/FII	3296	3297
32	UBALDI GRAZIANO	2	15	2 F I/F II	3294	3295
33	VERDECCHIA VALENTINO MARIA	2	8	M I - FI/FII	3292	3293
34	VESPERINI TONINO	2	11	M I - FI/FII	3290	3291
35	ZENODOCCHIO CARMINE	2	2	M II - P	3288	3289

Capodistretto: ZENODOCCHIO CARMINE  
Vice Capodistretto: VERDECCHIA VALENTINO MARIA

*Tabella 4 - Selecacciatori che hanno effettuato il prelievo del capriolo nelDG5*

N.	Cognome e Nome	DG- capriolo	UG- capriolo	Prelievo	Fascette	Fascette
1	CANNELLA TONINO	5	12	2 F I/F II	3286	3287
2	CASTELLETTI CARLO	5	2	M I - FI/FII	3284	3285
3	D'ANGELO TOMMASO	5	13	M I - FI/FII	3282	3283
4	GALLO GIUSEPPE	5	1	M II - P	3281	2301
5	PAGLIARINI GIOVANNI	5	6	M II - P	2315	2313
6	PETROCCHI VINCENZO	5	8	M II - P	2312	2314
7	POLI AGOSTINO	5	5	M II - P	2310	2311
8	RIVOSACCHI MAURIZIO	5	7	2 F I/F II	2308	2309
9	ROMANELLI GIUSEPPE	5	4	2 F I/F II	2306	2307
10	SACRIPANTI DAVIDE	5	11	M I - FI/FII	2302	2303
11	SACRIPANTI MICHELE	5	3	M II - P	2304	2305
12	MASSA FRANCO	5	9	M II - P	10044	10043
13	NATALI MARCO	5	10	M II - P	10271	10024
14	VITANGELI MIRCO	5	14	M I - FI/FII	10066	10292

Capodistretto: PULOZZI POCHINI ANTONIO  
Vice Capodistretto: RIVOSACCHI MAURIZIO

## 6. Piano di prelievo

La Regione, sulla base dei censimenti realizzati nel mese di aprile 2017, ha approvato per ogni Distretto di Gestione un Piano di Abbattimento (PA) che, in sintesi, si allega alla presente relazione.

Tabella 5 - Piano di prelievo.

ATC	Densità min	Numero stimato	PA	%	Piccoli	M-I	M-II	F-I;II
DG-01	5,1	900	6,0	54	14	7	14	20
DG-02	6,1	1.167	6,0	73	19	9	18	27
DG-05	5,1	467	6,0	28	7	4	7	10
<b>Provincia</b>	<b>5,4</b>	<b>2.533</b>	<b>6,0</b>		<b>38</b>	<b>20</b>	<b>38</b>	<b>56</b>

Il Calendario Venatorio Regionale 2017/2018 ha previsto che la caccia di selezione al capriolo, subordinata a preventivi censimenti faunistici, sia consentita cinque giorni alla settimana, nei seguenti periodi:

Dal 16 agosto 2107 al 30 settembre 2017	Maschi	I -II
Dal 1 gennaio 2018 al 15 marzo 2018	Femmine	I -II
Dal 1 gennaio 2018 al 15 marzo 2018	Maschi e Femmine	0

## 7. Analisi dell'attività di prelievo

### 7.1 Raccolta dati

Sulla base dei verbali giornalieri di attività predisposti dall'ATC per ogni seleggiatore sono state archiviate per ogni giornata di prelievo le seguenti informazioni:

- Unità di gestione ove è stato svolto il prelievo;
- Numero progressivo dell'uscita di caccia, corrispondente al numero del verbale;
- Località di svolgimento del prelievo;
- Data di svolgimento;
- Orario di inizio e orario di fine
- Classe di età e di sesso dei capriolo abbattuti

## *7.2 Quadro degli abbattimenti di capriolo*

Il Piano di Prelievo (PA) per il 2016/2017 ha previsto un abbattimento massimo di 152 individui, che corrispondevano a circa il 6% della popolazione stimata.

Da segnalare che un selecacciatore, alla data di presentazione della presente relazione, non ha riconsegnato il materiale di caccia e non ha ottemperato alle dovute comunicazioni mentre un operatore ha denunciato lo smarrimento della documentazione. I dati di seguito riportati saranno pertanto tarati per 71 operatori.

Di seguito è riportato il dettaglio delle operazioni.

Tabella 6 – Dettaglio degli abbattimenti

NOMINATIVI	TOTALE USCITE	DATA	Località di abbattimento	DG	UG	N.FASCETTE		M	F	Picc.	Juv	Ad	P.I	PE	L. T/T	L.G.	C.P.	A.G.
ANTONELLI DANIELE	SMAR. MATERIALE			1	2	11461	13222											
ANTONELLI GIANFRANCO	4	14/09/17	PIANTABETE	1	3		10291	1					29	21	131	39	74	72
		07/03/18	PROPEZZANO	1	3		10071	1					15	10	104	31	63	63
CALITRI VINCENZO	0			1	17	13225	13236											
CAPPELLI NICOLA	20	27/09/17	COSSININO	1	7		10574	1				1	28	18	130	38	77	70
				1	7		10070											
CATALDI FORTUNATO	16	15/03/18	CERISCILOLO	1	5		10023		1			1	23	18	119	97	73	71
		27/09/17	VALLE CUPA	1	5		10016	1			1		21	15	115	35	72	70
CELANI GIOVANNI	5	25/02/18	BORGO - ARQUATA DEL TRONTO	1	20		11462		1	1			18	11	104	33	52	56
				1	20		11463											
CINELLI GUGLIELMO	23	30/09/17	OSOLI - ROCCAFLUVIONE	1	11		10077	1				1	28	21	130	39	73	71
		25/02/18	OSOLI - ROCCAFLUVIONE	1	11		10078		1	1			14	10	103	31	62	63
CITTADINI MARIO	7	14/09/17	CALVARESE	1	4		10500	1				1	23	18	116	42	55	73
		15/03/18	CALVARESE	1	4		2554		1	1			13	8	75	32	40	57
COLANTONI EZIO	7			1	10		10050											
		07/03/18	PASTINA	1	10		10293		1		1		18	11	100	31,5	83	67
COSMI FABIO	1			1	23	10585	2683											



DE AMICIS FRANCESCO MARIA	22	05/03/18	CUCCARO - ROCCAFLUVIONE	1	13		10052		1			1	28	20,5	118	41	74	75
		11/02/18	CASAREGNANO - ROICCAFLUVIONE	1	13		10051		1			1	25	18,3	114	40	70	73
DE BERARDINIS GIUSEPPE	25			1	21	10007	10008											
FALCIONI GIUSEPPE	29			1	8	10009	10010											
GIUSTOZZI TONINO	25	11/03/18	GAICO	1	19		10068		1			1	12,5	14	111	35	62	61
				1	19		10068											
GRILLI MASSIMO	12			1	18	10100	10099											
LEGNINI MARCO	33			1	12	10481	10482											
LUZI FRANCESCO	21	14/03/18	CAVACEPPO	1	14		10281	1		1			9,5	7	83	32	61	61
		27/09/17	CAVACEPPO	1	14		10280	1				1	27,1	20,3	110,5	35,1	71,2	71,3
ORAZI GIUSEPPE GIULIO	10			1	6	2688	2687											
ORGANTINI GIULIO	9	14/03/18	RADICINA	1	15		10063		1		1		16	10	100	29	80	60
				1	15		10064											
ORGANTINI SALVATORE ANTONIO	1	25/02/18	CAPO DI RIGO	1	22		10430		1			1	28	21	105	34	80	68
				1	22		10429											
PACI FELICE	7			1	24	10550	10549											
PANICHI GIOVANNI	19			1	16		10047											
		07/03/18	SALA - ROCCAFLUVIONE	1	16		10048		1		1		17	10,5	98	31	82	67
TRAINI ATTILIO	19	03/09/17	RONCIGLIONE	1	9		13231	1				1	22	19	115	36	75	70
				1	9		13240											
TUCCINI ALESSANDRO	7	12/03/18	LANCIATOIO - MONTEMONACO	1	11		10056		1	1			18	12	112	42	69	67
		26/08/17	LANCIATOIO - MONTEMONACO	1	11		10055	1				1	25	16	117	50	84	72

ALFONSI MASSIMO	18	10/03/18	POZZE DI GIMIGLIANO	2	31		10026	1		1			22	14,5	109	35	55	61
		27/09/17	POZZE DI GIMIGLIANO	2	31		10025	1			1		28	19	126	37	67	61
AMADIO SANDRO	4	27/08/17	MOZZANO	2	35		10595	1			1		30	24,5	124	27	75	62
				2	35		2414											
ANESA GIUSEPPE	1	16/09/17	FORCE	2	7	10567	10076	1				1						
ANTONIANI WILLIAM	12	30/09/17	BIVIO COSTA DEI GUAI - PALMIANO	2	26		10559	1			1		22	17,3	116	37	64	69
		28/01/18	PALMIANO	2	26		10560		1		1				115	33	64	66
BALENA EMIDIO	11	16/08/17	COLLINA PORTELLA	2	13		10594											
				2	13		10593	1				1	28	21	28	30	48	76
BRUNI EDMONDO	11	22/01/18	PERA - COMUNANZA	2	3		10586		1			1	23	17,5	110	34	71	
		11/03/18	PERA - COMUNANZA	2	3		10568		1		1		18	14	106	33,5	65	62
CATALDI PAOLO	20	24/09/17	CASA CATALDI	2	23		10276	1				1	32	27	103	63	63	53
		10/03/18	CASA CATALDI	2	23		10275		1	1			20	17	95	25	51	62
CECI ALESSANDRO	15	30/09/17	OLIBRA	2	30		13220	1				1	27	21	115	36	55	73
				2	30		13230											
CELANI EMIDIO	11	11/03/18	PORCHIANO	2	29		13213		1			1	24	17	118	37	71	78
				2	29		13224											
CIARROCCHI ASMERINO	19	30/09/17	VALLE VENERE	2	34		13235	1			1		19	14	112	32	61	63
		15/03/18	VALLE VENERE	2	34		13238		1			1	22	17,3	118	36	64	64
CICCONI LUCIANO	14	23/09/17	MONTEMORO	2	14		13232	1			1		23	20	109	36	60	70
		11/03/18	CASTEL DI CROCE	2	14		13214		1		1		20	18	98	31	58	68
COCCI ENZO	13	28/09/17	VERDIENTE - CAPRADOSSO	2	17		13223	1				1	34	19	104	65	65	55

		15/03/18	SAN LORENZO - ROTELLA	2	17		13229	1		1			18	14	92	23	50	58
DE ANGELIS DANIELE	1	16/08/17	CASTELLANO	2	27	13218	13216	1			1	23	18	116	36	52	76	
DE ANGELIS PALMIERO	17	21/08/17	RIPABERADA	2	24		10820	1			1	22	14	118	50	70	70	
				2	24		10819											
DI MERCURIO EUGENIO	19	14/09/18	PORCHIANO	2	25		13234		1		1	23	18	110	35	59	71	
		14/03/18	PORCHIANO	2	25		10065		1		1	20,5	16,5	93	30	59	66	
FIORAVANTI ANDREA	21			2	28	10476	2555											
FIORAVANTI ANGELO	18	11/03/18	MONTEROCCO	2	12		10075		1		1	21	14	84	30	60	51	
				2	12		10289											
FRADEANI FABIO	13			2	19	10075	10821											
GIANNANGELI STEFANO	0			2	33	10027	10028											
LEONARDI FRANCO	19	30/09/17	CASTEL DI CROCE	2	22		10596	1			1	27	22	111	37	71	73	
		11/03/18	CASALENA	2	22		10556		1	1		14	10	90	30	58	50	
LIBERATI CRISTIAN	21	11/02/18	CASTELLANO	2	32		10498		1		1	20	12	106	34	56	67	
				2	32		10803											
MANCINI GIUSEPPE	25	11/03/18	CESE	2	6		10592		1	1		17,8	13,7	102	34	62	64	
		30/09/17	PONTE MARIO	2	6		10591	1			1	25,3	19,25	114	39	78	73	
MARCANTONI MASSIMO	37	11/03/18	MONTEMORO	2	20		10474		1	1		13	10	106	34	62	60	
				2	20		10473											
MATTIOLI TARCISIO	7	10/03/18	QUINZANO - FORCE	2	4		10478		1		1	24	17,8	120	37	70	68	
		11/03/18	ZONA RIPAROSSA QUINZANO - FORCE	2	4		10477		1		1	22	16,5	109	36	67	64	
MONTI MICHELE	17	25/01/18	PALMIANO	2	18		10030		1	1		11,5	9	104	33	60	60	
				2	18		10029											

RECCHI FRANCESCO	15			2	10	10552	10062											
RECCHI GUIDO	24			2	9	2316	2317											
ROTINI GIORGIO	5	23/08/17	SAN CLAUDIO "CASA CONTE" COMUNANZA	2	1		3298	1			1	27,3	19,8	121	35	52	69	
		10/03/18	SAN CLAUDIO BORGHETTI COMUNANZA	2	1		3299		1	1		20,5	13,5	113	34	50	67	
TACCONI NAZZARENO	1	16/08/17	MONSAMPIETRO	2	21		3296	1			1	24	21	110	60	56	70	
				2	21		3297											
UBALDI GRAZIANO	9	15/03/18	SAN FRANCESCO ROTELLA	2	15		3295		1		1	29	25	115	29	59	72	
		04/03/18	CIMITERO P.CANOSO ROTELLA	2	15		3294		1		1	21	18	93	27	62	63	
VERDECCHIA VALENTINO MARIA	35			2	8	3292	3293											
VESPERINI TONINO	18	23/09/17	ZONA MONTE LA TORRE - FORCE	2	11		3291	1			1	23	16,7	116	36	66	70	
		11/03/18	ZONA FOSSO CARNARO - FORCE	2	11		3290		1		1	20	15,8	107	36	64	62	
ZENODOCCHIO CARMINE	22	11/03/18	NASUTO - COMUNANZA	2	2		3289	1		1		17,5	14,4	106	34	67	63	
		30/09/17	POLICA NUOVA - COMUNANZA	2	2		3288	1			1	27	23	120			76	
CANNELLA TONINO	13			5	12	3286	3287											
CASTELLETTI CARLO	0			5	2	3284	3285											
D'ANGELO TOMMASO	47	23/09/17	PORCHIA	5	13		3282	1			1							
		07/03/18	PORCHIA	5	13		3283		1			1	27	22	95	33	87	70
GALLO GIUSEPPE	11			5	1	3281	2301											
PAGLIARINI GIOVANNI	28			5	6	2315	2313											
PETROCCHI VINCENZO	14	03/09/17	ROVECCIANO -	5	8		2308	1			1	28,5	21	125	37	75	72	

			OFFIDA															
				5	8	2312	2314											
POLI AGOSTINO	6	03/09/17	SANT'EMIDIO DI MONTALTO MARCHE	5	5		2307	1			1	26,5	19	113	29	71	72	
				5	5		2306											
RIVOSECCHI MAURIZIO	16	11/03/18	SAN VENANZO - CASTIGNANO	5	7		2302		1		1	23,4	19	121	36	67	63	
		14/03/18	SAN VENANZO - CASTIGNANO	5	7		2303		1	1		18	14	105	34	70,5	66,5	
ROMANELLI GIUSEPPE	10	10/03/18	MONTALTO MARCHE	5	4		2304		1		1	22	16	120	36	77	64	
				5	4	2306	2307											
SACRIPANTI DAVIDE	11			5	11	2302	2303											
SACRIPANTI MICHELE	3	30/09/17	CONTRADA LAPEDOSA	5	3		10024	1			1	28	8,4	120	28	63	70	
NATALI MARCO	4			5	10	2312	2314											
VITANGELI MIRCO	0			5	14	10066	10292											

Tabella 7 - Quadro degli abbattimenti di capriolo nei diversi distretti di gestione.

DG-capriolo	Classe di età	Concessi	Abbattuti	% Prelievo
DG-01	Maschi Classe I	7	1	14
	Maschi Classe II	14	6	43
	Femmine Classe I	20	3	40
	Femmine Classe II		5	
	Piccoli Classe 0	14	7	50
<b>Totale DG:</b>		<b>55</b>	<b>22</b>	<b>40</b>
DG-02	Maschi Classe I	9	4	44
	Maschi Classe II	18	14	78
	Femmine Classe I	27	7	56
	Femmine Classe II		8	
	Piccoli Classe 0	19	9	47
<b>Totale DG:</b>		<b>73</b>	<b>42</b>	<b>57</b>
DG-05	Maschi Classe I	4	1	25
	Maschi Classe II	7	3	43
	Femmine Classe I	10	1	40
	Femmine Classe II		3	
	Piccoli Classe 0	7	0	0
<b>Totale DG:</b>		<b>28</b>	<b>8</b>	<b>29</b>

Sono stati abbattuti **72 caprioli (pari al 47% del PA e contro il 34% dello scorso anno)**, risultanti dall'attività di prelievo in forma selettiva. Il valore complessivo degli abbattimenti non rispecchia in modo appropriato alle previsioni del Piano, probabilmente dipendente dall'inesperienza di molti selescacciatori.

Nel complesso sono state effettuate **978 uscite** di caccia (uscita mattutina e uscita pomeridiana anche nello stesso giorno sono considerate uscite distinte) con una media di circa 14 uscite/selescacciatore (come lo scorso anno) e di 1 capriolo abbattuto ogni selescacciatore (contro 0,8 caprioli/cacciatore dello scorso anno).

Tabella 8 - Quadro di sintesi delle uscite e sforzo di caccia.

ATC	Totale Uscite	Caprioli abbattuti	Sforzo (10x)	Numero selescacciatori	Uscite/selescacciatore
DG-01	322	22	0,7	24	13,4
DG-02	493	42	0,9	34	14,5
DG-05	163	8	0,5	13	12,5
<b>TOTALE:</b>	<b>978</b>	<b>72</b>	<b>0,7</b>	<b>71</b>	<b>13,5</b>

### 7.3 Dati biometrici

Sono stati presi su tutti i capi abbattuti i seguenti parametri biometrici:

Le dimensioni corporee sono molto variabili fra le diverse popolazioni, probabilmente in relazione all'habitat in cui le stesse vivono. Il dimorfismo sessuale è minimo. I dati riportati nelle tabelle seguenti non si discostano significativamente da quelli della letteratura.

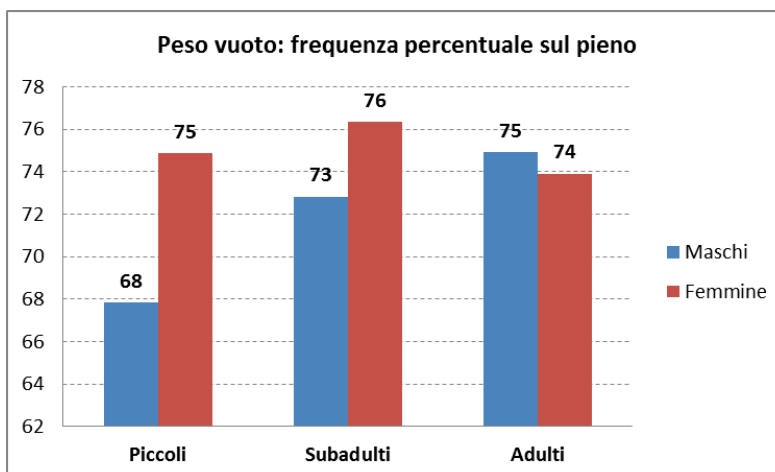
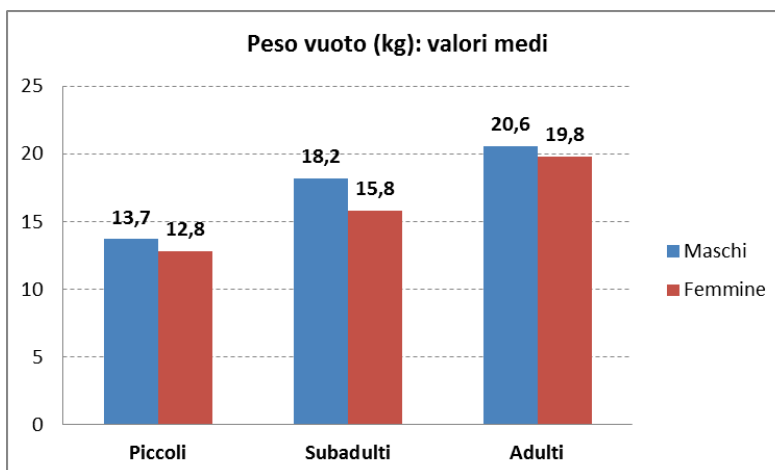
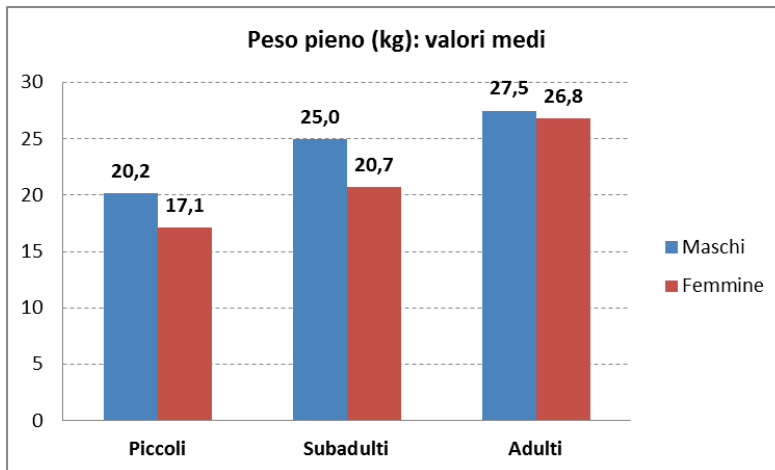


Tabella 8 - Dimensioni e peso nelle diverse classi di sesso e di età.

<b>ADULTI</b>	<b>Maschi</b>	<b>Femmine</b>
Peso pieno (kg)	23 – 32	23 – 31
Peso vuoto (kg)	16 – 24 (75%)	14 – 24 (74%)
Altezza al garrese (cm)	61 – 84	22 – 75
Lunghezza totale (cm)	112 – 126	108 – 126
Circonferenza torace (cm)	55 – 85	30 – 83
Lunghezza garretto (cm)	28 – 40	27 – 40
Larghezza zigomatica	9,0 – 12,0	8,0 – 11,0
Larghezza cranica	6,0 – 8,0	5,0 – 8,5
Condilo basale	16,0 – 21,2	16,0 – 20,0
Lunghezza totale	19,0 – 23,0	18,0 – 22,0
Distanza orbitale	7,5 – 12,0	6,0 – 10,0
Distanza nasali	5,0 – 7,0	4,0 – 6,0
Lunghezza fila dentale	6,5 – 7,5	5,5 – 7,5
Lunghezza della mandibola	15,5 – 18,5	15,5 – 17,0
<b>SUBADULTI</b>	<b>Maschi</b>	<b>Femmine</b>
Peso pieno (kg)	21 – 27	19 – 26
Peso vuoto (kg)	12 – 22 (73%)	11 – 19 (70%)
Altezza al garrese (cm)	60 – 80	56 – 76
Lunghezza totale (cm)	103 – 125	100 – 119
Circonferenza torace (cm)	60 – 72	54 – 75
Lunghezza garretto (cm)	10 - 16	24 – 38
Larghezza zigomatica	7,5 – 11,0	7,0 – 11,0
Larghezza cranica	5,5 – 7,5	4,0 – 7,0
Condilo basale	14,5 – 20,5	17,0 – 20,0
Lunghezza totale	15,0 – 22,5	18,0 – 22,0
Distanza orbitale	7,5 – 12,0	6,0 – 11,5
Distanza nasali	5,0 – 7,0	3,5 – 5,5
Lunghezza fila dentale	5,5 – 8,0	6,5 – 7,0
Lunghezza della mandibola	14,5 – 18,0	14,5 – 16,5
<b>PICCOLI</b>	<b>Maschi</b>	<b>Femmine</b>
Peso pieno (kg)	16 – 25	15 – 22
Peso vuoto (kg)	10 – 19 (70%)	8 – 19 (75%)
Altezza al garrese (cm)	42 – 70	50 – 74
Lunghezza totale (cm)	91 – 115	85 – 115
Circonferenza torace (cm)	60 – 80	50 – 75
Lunghezza garretto (cm)	22 – 40	25 – 35
Larghezza zigomatica	6,0 – 8,5	7,5 – 10,0
Larghezza cranica	5,0 – 7,5	5,0 – 7,0
Condilo basale	13,0 – 18,5	13,5 – 20,0
Lunghezza totale	15,0 – 20,0	14,5 – 22,0
Distanza orbitale	6,5 – 8,5	6,0 – 10,0
Distanza nasali	4,5 – 5,5	4,5 – 5,0
Lunghezza fila dentale	4,5 – 7,0	5,0 – 7,0
Lunghezza della mandibola	13,5 – 15,5	13,0 – 16,0